

CLUBBLAD JULI/AUG. 2021, NR 47-7/8

# NIEUWS




**OLAT**  
Wandelsportvereniging



**In dit nummer o.a.**

- **Bestuurstafel, o.a. uitnodiging ALV**
- **Vooruitblik OLAT Wandeldagen**
- **WoD: De Brabantse Biesbosch**
- **Alternatieve clubreis Gulpen**
- **Hertogenpad**



**M.V.D. HEIJDEN**  
**AUTOCENTRUM ZIJTAART**

[WWW.MVDHEIJDENZIJTAART.NL](http://WWW.MVDHEIJDENZIJTAART.NL)

**PASTOOR CLERCXSTRAAT 34**  
**5465 RH ZIJTAART, 0413-363374**  
**INFO@MVDHEIJDENZIJTAART.NL**

*Het autobusbedrijf waar U  
het beste mee UIT bent !*



Sint-Oedenrode Tel. 0413-472545

**LANDSCHAP**  
reisboekwinkel

LANDKAARTEN REISGIDSEN ATLASSEN GLOBES  
WANDELKAARTEN TAALGIDSEN FIETSKAARTEN  
FOTOBOEKEN LANDENINFORMATIE REISVERHALEN

[www.landschapreisboekwinkel.nl](http://www.landschapreisboekwinkel.nl)

[info@landschapreisboekwinkel.nl](mailto:info@landschapreisboekwinkel.nl)

06-42428571

ook te volgen op Facebook

Ontdek natuur  
'dichtbij huis

Bescherm de  
prachtige  
natuur bij u  
om de hoek  
U krijgt er  
veel voor terug!



**GRATI**  
welkomst  
pakket



**Uw jaarkaart is  
geld waard!**

Profiteer van de vele kortst  
(meer dan 100 euro voordeel!)



**Brabants Landschap**

*natuur dichtbij huis*

[www.brabantslandschap.nl/word-beschermer](http://www.brabantslandschap.nl/word-beschermer)

 **De Vresselse Hut**  
de gezelligste 'Hut' in de regio



Al meer dan 40 jaar het adres voor  
bruiloften, recepties, bedrijfsfeesten,  
vergaderingen en kinderfeesten.

☎ 0499 472 870 • [www.devresselsehut.nl](http://www.devresselsehut.nl)





## IN DIT NUMMER



**Vooruitblik  
OLAT Wandeldagen  
blz. 6-10**



**WoD: Brabantse  
Biesbosch  
blz. 12-13**



**Alternatieve  
clubreis Gulpen  
blz. 14-15**



**Hertogenpad  
blz. 16**



## COLOFON

### Redactie OLATNieuws

Mariet Ahlers  
Lineke den Boer (*eindredactie, vormgeving*)  
Lies Wesseling  
Gerda Woestenberg (*coördinatie*)  
Frans van den Boom, Noud Wijn (*fotografie*)  
Otto Ahlers (*archivering, techniek*)  
Joop Wesseling (*bestuursafgevaardigde*)

### Inleveren kopij volgend nummer t/m 22 augustus 2021

[olatnieuws@olat.nl](mailto:olatnieuws@olat.nl)

### Website-redactie

Petra Rommers (*coördinatie*)  
Ankie van Boxtel, Mariet Ahlers  
Otto Ahlers (*websitebeheerder*)  
[websiteredactie@olat.nl](mailto:websiteredactie@olat.nl)

### Ledenadministratie & abonnementen

Jet Dreesen  
Groot Paradijs 29, 5611 KA Eindhoven  
040-2903060 of [leden@olat.nl](mailto:leden@olat.nl)

### Druk

Drukkerij SNEP BV, Eindhoven

ISSN 1570-4831



## VOORWOORD

In de afgelopen tijd hebben wij erg veel moeite moeten doen om wandeltochten mogelijk te maken. Eindeloos overleggen met vaak welwillende ambtenaren die van hun leidinggevendenden geen ruimte kregen om aan onze wensen te voldoen.

En als de gemeente overwoog om een tocht toe te staan, dan was het veelal de veiligheidsregio die geen toestemming gaf. Extra moeilijk was dat veiligheidsregio's verschillende uitgangspunten hanteerden. Ondanks het feit dat ik deelneem aan de werkgroep protocollen van de kWbn en indirect met het NOC-NSF, en dus uitstekend weet wat de mogelijkheden zijn, was het toch ingewikkeld om de juiste argumenten te vinden om de mensen te overtuigen dat wandelen in de natuur veilig en gezond is.

Zoals u inmiddels weet, heeft wsv OLAT zelf protocollen ontwikkeld, geheel in lijn met de landelijke protocollen.

Het was een verademing om in het overleg met de gemeente Meierijstad te ontdekken dat de gemeente, in de persoon van Bianca Feenstra (vergunningverlener gemeente Meierijstad), wsv OLAT volledig vertrouwde en ervan uit ging dat wij doen wat we zeggen. Dit was de basis om ons toe te staan om 3 wandeltochten te organiseren in februari, maart en april.

Deze tochten waren, met uitzondering van de tocht in april, een groot succes en ik heb van velen van u waarderende woorden mogen ontvangen.

Op de valreep bereikte mij het bericht dat wij toestemming hebben gekregen voor de tocht in Casteren op 11 juli. Wsv OLAT staat dan ook in de startblokken om weer te gaan wandelen. Voor de OLAT Wandeldagen is de aanvraag naar de gemeente reeds verzonden en deze zullen begin augustus georganiseerd worden. Dan volgt op 3 oktober de Adventure Store-wandeltocht in Helmond en omgeving. Ook het Int. Wandelevenement op 9 en 10 oktober staat reeds op de planning. En natuurlijk mag de Nacht van OLAT op 5 en 6 november niet ontbreken. Vervolgens zullen we vol energie aan de Winterserie beginnen zoals die in ons jaarprogramma staat, met voor alle wandelaars én vrijwilligers veel plezier en voldoening.

In 2022 starten wij bij de horecaondernemers die we in het afgelopen jaar i.v.m. de coronamaatregelen in de steek hebben moeten laten, zodat zij in ieder geval het jaar goed starten.

Dus: blijf wandelen en vooral bij ons.

*-Joop Wesseling-*  
voorzitter

De redactie verwelkomt alle bijdragen in woord en beeld van OLAT-leden en over OLAT-evenementen. Indien nodig kunnen stukken worden ingekort. Voor de inhoud van de advertenties in dit clubblad kan door het bestuur van OLAT en de redactie van het OLATNieuws geen enkele verantwoordelijkheid worden aanvaard. Bezoek ook onze website: [www.olat.nl](http://www.olat.nl)

## OLAT COMMISSIES

### Langeafstand- Prestatie- en Snelwandelen

Frank Marchand (*voorzitter*), Rob van Stuivenberg, Esther van der Velden  
[lps@olat.nl](mailto:lps@olat.nl)

### Dagwandeltochten

Ad Ketelaars (*bestuur/voorzitter*), Johan van de Sande, Mia Dielesen  
[dagtochten@olat.nl](mailto:dagtochten@olat.nl)

### Clubreizen

Ad Ketelaars (*bestuur*), Pierre Emans  
Isis la Croix (*informatie*)  
06-38255805 (18.00-20.00 uur)  
[clubreizen@olat.nl](mailto:clubreizen@olat.nl)

### OLAT Wandeldagen

Joop Wesseling (*bestuur/voorzitter*), Ad Ketelaars, Anneriet Janssen, Mia Dielesen (*secretariaat*)  
040-2552742  
[olat-wandeldagen@olat.nl](mailto:olat-wandeldagen@olat.nl)

### Wandelen op Dinsdag

Myriam van den Berg (*coördinator*)  
06-11838445  
[wod@olat.nl](mailto:wod@olat.nl)

### Avond4daagse

Joop Wesseling (*bestuur*)  
Ton Teerling 0492-342864

### Rooise Wandelingen

Joop Wesseling (*bestuur*)  
Ton Teerling 0492-342864  
Betsie van Mil 0413-475454  
Johan van de Sande 06-22304965

### Wandelgroep Oirschot

Marian van Son 06-12160535  
[oirschot@olat.nl](mailto:oirschot@olat.nl)

### Wandelpaden

Rob van Stuivenberg (*bestuur/alg. coörd.*)  
Jan van Berkel (*Airbornepad*)  
Theo Beelen (*Graaf van Hornepad*)  
Rob van Stuivenberg (*Hertog Hendrikpad*)

### Onderscheidingen

p/a Myriam van den Berg  
Kloosterstraat 26, 5391 AB Nuland  
[mvdberg@home.nl](mailto:mvdberg@home.nl)  
Voordrachten vóór 1 nov. indienen

### Technische ondersteuning

Otto Ahlers

### OVERIG

#### Boetiek/wandelgidsen

Daniëlle van Stuivenberg  
0499-461415 [boetiek@olat.nl](mailto:boetiek@olat.nl)

#### Overnachting Vierdaagse Nijmegen

Ad Ketelaars, Joop Wesseling  
Isis la Croix (*informatie*)  
06-38255805 (18.00-20.00 uur)  
[overnachting4daagse@olat.nl](mailto:overnachting4daagse@olat.nl)

#### Notuliste Bestuursvergadering

Mariet Ahlers

#### Vertrouwenscontactpersoon

Corry Nooyens  
06-51747572  
[vertrouwenscontactpersoon@olat.nl](mailto:vertrouwenscontactpersoon@olat.nl)



## BESTUUR



**Voorzitter**  
**Joop Wesseling**  
Dorpsveld 33  
5258 MA Berlicum  
06-53909953  
[voorzitter@olat.nl](mailto:voorzitter@olat.nl)



**Penningmeester**  
**Ad Ketelaars**  
Koninginnelaan  
108  
5491 JX Sint-Oedenrode  
0413-475824  
[penningmeester@olat.nl](mailto:penningmeester@olat.nl)




**Secretaris**  
**Petra Rommers**  
Lange Tiende 3  
4891 WZ Rijsbergen  
076-5964027  
[secretaris@olat.nl](mailto:secretaris@olat.nl)  
[p.rommers@olat.nl](mailto:p.rommers@olat.nl)



**Bestuurslid**  
**Rob van Stuivenberg**  
Venuslaan 39  
5694 TD Breugel  
0499-461415  
06-13017236  
[r.stuivenberg@olat.nl](mailto:r.stuivenberg@olat.nl)



**Bestuurslid**  
**Ankie van Boxel**  
Luzerne 16  
5076 HM Haaren  
0411-623303  
06-27237862  
[a.van.boxtel@olat.nl](mailto:a.van.boxtel@olat.nl)  
nl



**Bestuurslid vacature**



**Kandidaat-Bestuurslid**  
**Marian van Son**  
Kerkheiseweg 13  
5298 VE Liempde  
06-12160535  
[m.van.son@olat.nl](mailto:m.van.son@olat.nl)



**Kandidaat-Bestuurslid**  
**Rino Hamelink**  
Leemkuilenpad 32  
5683 NJ Best  
0499-850533  
[r.hamelink@olat.nl](mailto:r.hamelink@olat.nl)

### DRAGERS VAN DE CORNELIS VAN MONTFORTTROFEE

Jan van de Ven; Theo Tromp; Piet Knoester; Marinus van Roosmalen; Hein Lenders †; Ad Verbakel †; Ad van Asten; Otto Ahlers

### ERELEDEN

Theo Tromp; Piet Knoester; Jan van de Ven; Jos Koolen †; Hein Lenders †; Marinus van Roosmalen; Ad van Asten; Ad Verbakel †; Toon van Wordragen; Joop Wesseling; Mariet Ahlers; Mia Dielesen

### LEDEN VAN VERDIENSTE

Jan Cortenbach; Tonnie en Bert † de Boer; Henk Plasman; Anton Stoop; Ad van Asten; Ben van der Velden; Ad Verbakel †; Mariet Ahlers; Mia Dielesen; Toon van Wordragen; Kees van Vessem; Sjaan Verbakel; Joop Wesseling; Frans Peters; Lineke den Boer; Antoinet Gooren †; Ad Ketelaars; Otto Ahlers; Jo Willems; Frank Marchand



Het bestuur van w.s.v. Ollandse Lange Afstand Tippelaars nodigt je hierbij uit tot het bijwonen van de **ALGEMENE LEDEN VERGADERING**

die zal worden gehouden op **zaterdag 21 augustus**  
in Natuurpoort De Vresselse Hut, Vresselseweg 33, 4591 PA Sint Oedenrode.  
De vergadering begint om **13.30 uur**. De zaal is open vanaf 13.00 uur.

We hopen van harte je welkom te mogen heten.

Het boekje met agenda en bijlagen is reeds in je bezit. Het zat als bijlage bij het OLATNieuws van mei.

Je kunt het ook downloaden op <https://www.olat.nl/redactie-olat-nieuws>.

Op verzoek, met een email aan [penningmeester@olat.nl](mailto:penningmeester@olat.nl), zenden wij je vooraf de financiële stukken alsmede het voorstel tot wijziging statuten en huishoudelijk reglement toe. Een exemplaar ligt verder voor iedereen klaar bij de ingang van de zaal.

### **BESTUURSVERGADERING**

Het was een hele verademing dat we als bestuur in juni weer live konden vergaderen in het clubgebouw van Cloeck & Moedigh in Sint-Oedenrode. Blij iedereen in het echt te kunnen zien en niet meer op het scherm te hoeven turen.

### **ALTERNATIEVE CLUBREIS GULPEN**

We hadden zaterdag 26 juni een denkbeeldige 'volle bus' met wandelaars die zich hadden ingeschreven voor de clubreis in Gulpen. De 65 wandelaars genoten van een mooie tocht met fraai zomerweer.

### **EXTRA WANDELTOCHT ZONDAG 11 JULI VANUIT CASTEREN**

Voor zondag 11 juli kreeg OLAT toestemming voor het organiseren van deze extra wandeltocht. Via een nieuwsbrief is iedereen, zowel leden als niet-leden, daarvan op de hoogte gesteld. Ook is er een persbericht uitgegaan. Deze tocht stond eerst ingepland als winterserietocht in januari. Met de nodige aanpassingen kon hij nu als zomertocht doorgaan.

### **ALTERNATIEVE AVOND4DAAGSE**

Deze is bij het verschijnen van dit nummer van OLATNieuws nog volop aan de gang.  
Er kan nog worden gewandeld t/m 18 juli.

### **WANDELTOCHT BIBLIOTHEEK MEIERIJSTAD**

Op zondag 27 juni organiseerde de bibliotheek deze wandeltocht vanuit Natuurpoort De Vresselse Hut. Er waren ruim 40 deelnemers. OLAT faciliteerde deze activiteit met tenten en koffie/thee.

### **VERKIEZING CLUB VAN HET JAAR**

Helaas is OLAT ondanks onze 1.174 stemmen door de jury niet gekozen tot Club van het Jaar in de provincie Noord-Brabant. Dit werd VV Baronie uit Breda.

### **OLAT-VRIJWILLIGERSDAG**

De uitnodigingen voor de OLAT-vrijwilligersdag zijn verzonden. Was je in 2020 of 1e helft 2021 vrijwilliger maar heb je geen uitnodiging ontvangen, daarvoor dan onze excuses. Meld je even bij onze secretaris, dan maken we dit alsnog in orde.

### **ADVENTURE STORE**

De kassakorting voor OLAT-leden gaat, op vertoon van je OLAT-lidmaatschapskaart, van 10 naar 15%. Op zondag 3 oktober wordt vanuit de winkel van Adventure Store in Helmond de 15e Adventure Store Wandeltocht georganiseerd. De afhandeling, zoals routes, inschrijfbureau en wagenrust, is dit jaar helemaal in handen van OLAT.





**Hoe normaal was het om het eerste weekend van augustus met een uitroep teken op de kalender te zetten: de OLAT Wandeldagen!**

**Maar inmiddels weten we dat het georganiseerd wandelen niet meer zo normaal is en kijken we terug op 1½ jaar coronabeperkingen. Maar deze tijd ligt gelukkig bijna achter ons en we kunnen en mogen weer meer!**

**En zo organiseert OLAT voor de 37e keer de OLAT Wandeldagen. Zet het maar weer op de kalender: extra groot en met meerdere uitroep-tekens!!**

Een korte samenvatting.

De OLAT Wandeldagen worden georganiseerd in het thuisland van OLAT: de omgeving van Sint-Oedenrode, het hart van de Meierij. Vanuit Natuurpoort De Vresselse Hut in Nijnsel wandelen we drie dagen door een variatie aan landschappen en historische plekjes, het mooie Dommeldal, het fraaie populierenlandschap waar deze streek zo bekend om is, loof- en naaldbossen, vennen en mooie kleinschalige heidevelden. De eerste dag is de dag van Son. Op zaterdag lopen we in de richting van Eerde, terwijl op zondag de omgeving van Gerwen in de planning staat.

Dagelijks starten 5 wandelafstanden: 10, 15, 20, 25 en 35 km.

Elders in het OLATNieuws c.q. op de website vind je meer informatie over alle organisatorische zaken, zoals de mogelijkheid tot overnachten als je van ver komt of het kopen van consumptiebonnen.

In dit artikel lees je meer over de routes.



Haal de wandelschoenen maar snel tevoorschijn en kom meelopen!

### **Vrijdag 6 augustus - Son**

De eerste wandeldag leidt de wandelaars in de richting van Son.

We starten met een stukje van het mooie en afwisselende Vresselse Bos. Nog maar amper een eeuw geleden bestond dit gebied nog uit heide, zandverstuivingen en een paar vennen. Omdat de boeren veel last hadden van het stuivend zand, besloten ze de grond te bebossen en zo is het Vresselse Bos ontstaan. Midden in het bos ligt de Hazenputten, een natuurlijk ven. We lopen hier op afstand langs. Misschien vangen we een glimp op van de waterlelies, die in deze tijd van het jaar in bloei staan.

Iets verderop gaan we een ander landschapstype in. We komen op het Hooibeemdenpad.

## HOOIBEEMDENPAD

Als we weten dat een beemd een laaggelegen grasland in een beekdal is, dan is het niet verwonderlijk dat we door een weiland gaan lopen. Maar wel bijzonder mooi gelegen, langs de oever van de Dommel. Dit riviertje kan natuurlijk niet ontbreken in de OLAT Wandeldagen! De Dommel ontspringt op het Kempisch plateau in Belgisch Limburg. Langs dit prachtige 120 km lange riviertje staan diverse watermolens.

We komen door het buurtschap Villenbraken en steken de weg Son – Nijnsel over. We lopen door een groenstrook tussen de A50 en het Sonniuspark. Soms lopen we op het talud en soms lopen we aan de onderkant. Onderweg passeren we het opmerkelijke rode kunstwerk met de naam OOR (hoewel het meer aan een hoorn doet denken). De gedachte van de kunstenaar is dat OOR beide gebieden, ontstaan nadat de A50 het gebied hier letterlijk doorklieft heeft, weer met elkaar in verbinding kan brengen. Door OOR te gebruiken, kun je immers nog steeds communiceren met de overkant.

We gaan op weg naar de grote koffiepost. Deze staat op een prima plek, dichtbij het viaduct over de A50.

De OLAT-vrijwilligers waren vandaag al vroeg in de weer met het opbouwen van de post, zodat wij nu kunnen genieten van een heerlijk bekertje verse koffie! Het voelt weer vertrouwd om hier medewandelaars te treffen en een praatje te maken!

Maar niet te lang, we komen om te wandelen. Dus pakken we onze routebeschrijving en stappen weer op!

De eerste splitsing dient zich aan. De wandelaars die voor 10 km gekozen hebben, lopen door de woonwijk en sluiten bij buurtschap Wolfswinkel weer aan op de hoofdroute.

De wandelaars die 15, 20 of 25 km lopen, gaan een andere richting uit. Zij maken een doorsteek door een mooi gevarieerd bosgebied. Dan buigt de 15 km af. Zij vervolgen de route aan de oostzijde van de A50. Na enkele kilometers naald- en loofbos treffen zij de wandelaars weer die op de langere afstanden lopen.

De wandelaars op de route van 20 of 25 km steken de A50 over. Ook zij belanden in de bossen en genieten van een afwisseling van bospaadjes en zandwegen en sluiten verderop weer aan op de hoofdroute.

De lopers op de langste afstand, de 35 km, zijn de A50 al eerder overgegaan. Na buurtschapje Ockhuizen lopen zij een flink stuk over veldwegen en belanden uiteindelijk in een langgerekt waterwingebied met gemengd bos. Daarna verruilen zij dit bosgebied voor de gemeentebossen van Son. Vlakbij een zandverstuiving sluiten de lopers op de 20-25 km aan en samen gaan ze op weg naar de caférust. Deze is bij het Joe Mann Paviljoen. In deze omgeving is in de oorlog hevig gevochten om het bezit van de bruggen over het Wilhelminakanaal.

Eén van de helden van destijds was Joe Mann, een Amerikaans soldaat. Hij diende bij de 101e Luchtlandingsdivisie van het Amerikaanse leger gedurende Operatie Market Garden in september 1944. Joe Mann stierf op 22-jarige leeftijd in deze bossen een heldendood door zich op te offeren voor zijn medesoldaten. Er is een monument opgericht ter nagedachtenis aan deze dappere jonge man.



Na de pauze gaat de 20 km een andere richting in en maakt een doorsteek door de bossen en langs stukjes heide. Wat verderop ontmoeten zij de wandelaars die voor een langere afstand gekozen hebben.

De wandelaars op de 25 en 35 km maken een langere wandeling over de bospaden van de gemeentebossen van Best en Son. We wandelen om het Langven, gelegen



in natuurgebied Nieuwe Heide. Het ven is ontstaan aan het einde van de laatste ijstijd, zo'n 20.000 jaar geleden. Daarna leidt de route ons door de Sonse Heide. De 25 km maakt een korte doorsteek en sluit aan bij de 20 km. De langste afstand wandelt nog verder door de Sonse gemeentebossen, loopt langs de achterzijde van de destructor en komt een stukje langs het Wilhelminakanaal. Dan volgt een mooi open cultuurlandschap, een statig beukenbos en gemeentelijke bossen. Daarna gaat de route in de richting van het mooie Oud Meer. Hier is de samenkomst met de wandelaars op de 20-25 km. We lopen 'onderlangs' de waterplas, aan de zijde waar de meest wandelaars nooit komen. Het is in dit gebied genieten van de afwisseling van open en dichtbegroeide gebieden, van bos en heide, van water en land.

En dan: witte tentdoeken! Nabij scouting Dutmillla staat op het parkeerterrein de OLAT-wagenrust te wachten, een welkome onderbreking. Lekker even de benen rust gunnen en genieten van een warm of koel drankje.

We steken de A50 over en duiken het Sonse Bos in. Het is fijn wandelen over slingerende bospaden. Hier sluit de 15 km aan. Na een stukje woonwijk belanden we bij natuurgebied de Sonse Bergen. Dit gebiedje is eigendom van Staatsbosbeheer. Er loopt een afgesneden Dommelarm langs het gebied. Ook dit mooie deel hebben Ad en Theo, de routebouwers van vandaag, in de route opgenomen. Nabij buurtschap Wolfswinkel wacht de soeppost op ons. Verderop sluit de 10 km aan en zijn alle wandelaars weer samen. We komen opnieuw bij de Dommel. Dit is zo'n plekje waar vroeger een watermolen stond. Bij een bankje 'klimmen' we een heuveltje op en wandelen dan een fraai stukje over de Odaberg, hoog boven de Dommeloever. Zo bijzonder om de Dommel in de diepte te zien liggen, bijna on-Brabants. Even een korte toelichting over de naam Odaberg. De naam van de gemeente Sint-Oedenrode is te herleiden tot de legende over een dochter van een Schotse koning. In haar meisjesjaren was deze dochter, Oda geheten, blind geworden. Volgens het verhaal zou ze na een bezoek aan het graf van Sint-Lambertus te Luik van haar blindheid genezen zijn. Zij besloot haar leven in dienst te stellen van God en een teruggetrokken be-



staan te leiden. Volgens de legende kreeg zij op haar zwerftocht van een edele dame een plaats toegewezen waar ze een hut mocht bouwen. Daartoe werd bos geroid. Daar komt de naam 'Rode' vandaan. Sint-Oda zou gewoond hebben op een heuvel aan de Dommel. Deze Vresselse heuvel staat vanouds bekend als de Odaberg. Toch leuk om te weten!  
Aan het einde van het mooie pad stappen we het asfalt weer op. Nog even en dan zien we de Vresselse Hut. Een mooie, eerste wandeldag zit erop!

### Zaterdag 7 augustus - Eerde

De tweede wandeldag, de dag van Eerde. We lopen vanuit de Vresselse Hut meteen het Vresselse Bos in. In dit mooie bosgebied liggen een paar vennen, de al eerder genoemde Hazeputten en de Oude Putten. Het is een gebied dat rijk is aan broedvogels, waaronder de geelgors, groene specht, ransuil en kuifmees.  
We lopen in de richting van de vennen en zien er verschillende, waaronder het grootste ven, de Hazenputten. In deze tijd van het jaar is het extra genieten, want er zijn volop waterlelies te zien!  
We komen bij de weg Mariahout - Nijnsel, die we oversteken, om daarna de Dommelbeemden te gaan ontdekken. Het is een gebied met knotwilgen en schrale hooilanden. Deze laatste werden wel gemaaid, maar niet bemest. Daardoor ontkiemden er tal van wilde bloemen. We lopen langs een oude dichtgroeïende meander van de Dommel met opnieuw veel waterlelies en komen daarna op mooie veldweggetjes. In dit gebied splitst de route van de 10 km af. Zij lopen verder door dit oude boerenlandschap en treffen dan de wandelaars van de 15 km, om samen naar de soeppost te lopen.

Ondertussen leidt de route de wandelaars op de langere afstanden door een fraaie weide en komen zij langs de uitkijktoren. Het uitzicht is echt de moeite waard, neem er even de tijd voor!  
Over de landelijk gelegen zandpaden lopen we naar de wagenrust. De OLAT-vrijwilligers staan ons op te wachten! Lekker even een bakkie doen!  
De 15 km buigt hier af, loopt verder over zandpaden,

komt samen met de 10 km en treft spoedig de soeppost.  
De langere afstanden gaan over het viaduct en daarna door de fietstunnel en komen zo aan de andere kant van de A50. Via autoluwe wegen en zandpaden gaan we op weg naar de Vlagheide. Deze voormalige, in 2004 gesloten vuilstortplaats is nu een markante, tientallen meters hoge heuvel.  
We lopen nu in het buitengebied, dat hier bekend staat als de Schijndelse Heide.  
Voor we bij de Vlagheide aankomen, lopen we over het Landgoed De Rijt. Hier is enkele jaren geleden een betonnen wand gemaakt met 144 gaten. Op dit moment zitten al in ruim 100 gaten oeverzwaluwen te broeden. Prachtig om ze af en aan te zien vliegen. Hopelijk zijn de oeverzwaluwen er in augustus nog voor ze terugvliegen naar Afrika.  
Door een klaphekje komen we op een pad dat ons leidt naar het hoogste punt van de Vlagheide. We maken de klim naar de 'top'. Het weidse uitzicht is onze beloning. Je ziet hier de kerktorens van de omliggende dorpen. Geniet even van het uitzicht!  
Dan dalen we weer af. Beneden aangekomen, buigt de 20 km af. Ze komen bij het voormalige vliegveld Schijndel. Dit was een geallieerd vliegveld van de Amerikanen in de periode eind 1944 tot eind april 1945. Op de hoek bij de Bergweg staat een speelmodel van een Spitfire, die ons herinnert aan deze tijd.



De twee langste afstanden, de 25 en 35 km, komen door een bijzonder privéterrein. De routebouwers, Martien en Ton, hebben toestemming gekregen van de eigenaar om het te gaan ontdekken en dat is de moeite waard! Hagen en tunneltjes van wilgentenen, een paadje te midden van een waterplas, een stukje bos: je krijgt hier een beetje het Robinson Crusoe-gevoel. Leuk!!  
Even verder komen we alweer op een punt dat ons herinnert aan het verleden: het Duits Lijntje, de spoorverbinding tussen Boxtel en het Duitse Wesel. Hier gaan beide afstanden uiteen. De 25 km volgt een kleine kilometer de spoorlijn. Dan slaan zij af en komen wat verderop weer samen met de lopers op de 35 km.





De langste afstand maakt een mooie extra lus naar het Wijboschbroek, een prachtig natuurgebied dat beheerd wordt door Staatsbosbeheer. Al snel wacht de exclusieve wagenrust voor de lopers op de 35 km. Direct daarna gaat de route opnieuw het Wijboschbroek in. Prachtige wandelkilometers volgen: een variatie van dreven, populierenbosjes, waterlopen en ondoordringbare delen waar reeën zich schuilhouden. Wat een mooi gebied!!!

Uiteindelijk verlaten we het bosgebied en komen weer in een open landschap. Bij het Duits Lijntje is de samenkomst met de 25 km.

We vervolgen de route in de richting van Eerde. We lopen langs de Eerdse Molen en het naastgelegen oorlogsmonument. De molen werd tijdens de oorlogsjaren grotendeels verwoest. In 2009 startte de restauratie en op 17 september (de herdenkingsdag van de slag om Arnhem) in het jaar 2011 werd de molen heropend.

Even verderop is de samenkomst met de 20 km. Op weg naar de eerste caférust. Deze is bij de fraai en landelijk gelegen manege Hertog Jan van Brabant. Net naast de manege heeft een windmolen gestaan, waar de grenzen van de voormalige gemeenten Sint-Oedenrode, Veghel en Schijndel samenkwamen. Hier hangt ook nog een molensteen, op de plaats van de vroegere molen.

Na de rust gaan we via een oud boerenlandschap naar het viaduct over de A50. Mooie wandelkilometers over veelal zandpaden leiden ons naar de soeppost, in de nabijheid van de kapel ter ere van Antonius van Padua.

Alle afstanden komen hier samen. We genieten van een lekker zomersoepje en gaan dan het laatste wandeluurtje van deze dag in.

Via het fietspad komen we weer in de bossen. Ditmaal maken de lopers die gekozen hebben voor 10 of 15 km een extra lus in het Vresselse Bos. De langere afstanden lopen via een kortere, maar eveneens mooie route het bosgebied uit. Spoedig komt de Vresselse Hut in zicht, het einde van een heel mooie wandeldag.

### **Zondag, 8 augustus - Gerwen**

Vandaag al weer de laatste dag van de OLAT Wandeldagen. De routebouwers van vandaag, Johan en Jo-

hanna, hebben een fraaie tocht uitgezet in de richting van Gerwen.

Ditmaal gaan we niet direct het Vresselse Bos in, maar bewaren het voor het laatste uurtje. We steken de weg over, lopen over de parkeerplaats en komen dan in een meer open gebied. Het is de variatie in landschappen die deze OLAT Wandeldagen zo aantrekkelijk maakt!

We lopen nu door een landbouwgebied met aspergevelden en komen over een heel grote boomkwekerij. Dan volgt de eerste splitsing, de 10 km buigt af en loopt via het oude gehucht Olen (al in 1753 te vinden in de geschiedschrijving) naar de soeppost.

Daar treffen zij de lopers op de langere afstanden, om gezamenlijk terug te lopen naar de Vresselse Hut.

Ondertussen zijn de andere wandelaars ook op weg naar de wagenrust, maar een andere dan waar de 10 km naar toe loopt. Ook zij lopen door een open landbouwgebied. Het is fijn wandelen over een afwisseling van zandpaden en autoluwe wegen. We komen langs buurtschap én natuurgebied Mosbulten.

Dan zien we de witte tentdoeken van de wagenrust. Het geluid van de generator laat ons weten dat we hier vers gezette koffie krijgen, zo heerlijk in de vroege ochtend. Althans, dat geldt voor de vroege starters, maar een bekertje koffie of thee gaat er altijd in. Zeker als je deze aangereikt krijgt door de altijd goed gehumeerde OLAT-vrijwilligers. Hulde, dames en heren!!

Vlakbij de wagenrust zien we een infobord, waar we kunnen lezen dat we hier aan het begin van het Koeienpad zijn, een wandelpad gemarkeerd door miniatuurkoetjes. Op informatiepanelen langs dit pad lezen we interessante wetenswaardigheden over het hedendaagse agrarisch leven. Leuk om te weten!



Al redelijk snel na de wagenrust is de volgende splitsing. De 15 km buigt af en gaat via het waterwin gebied naar de soeppost. De 20, 25 en 35 km steken het Wilhelminakanaal over. Dit kanaal start in Laarbeek en eindigt na 68 km in Geertruidenberg. De route leidt de wandelaars naar een volgend gehucht: Stad van Gerwen. 'Stad' doet vermoeden dat we hier in de drukbevolkt gebied komen, maar het tegendeel is waar. Wikipedia laat ons namelijk weten: de buurtschap heeft haar landelijke ligging en idyllisch landschap zeer sterk weten te bewaren. Mede door de relatief grote afstand tot de groeikernen.

Daar splitsen de afstanden, de 20 km gaat oostwaarts richting Lieshout. Zij lopen een flink stuk over het fietspad langs het Wilhelminakanaal. Lekker even meters maken, en dan op weg naar de caférust. Deze is in de kantine van de tennisvereniging, gelegen aan de rand van Lieshout.

Na de benen even rust gegund te hebben, komen de wandelaars op een mooi pad dat leidt over een voormalige vuilstortplaats. Maar wees niet bevreesd. Door al die mooie natuur die er nu op groeit, zie of ruik je hier niets meer van! Op het hoogste punt staat een uitkijktoren.

We verruilen de vergezichten voor de bossen. Als het net zo warm is als in 2020, dan zijn we blij met wat schaduw. We gaan op weg naar de soeppost en ontmoeten daar de overige wandelaars.

De langste twee afstanden gaan ondertussen ook op weg naar de caférust. Zij treffen deze in het centrum van Gerwen. De route erheen leidt hen door veelal open gebied met mooie paden. Vast en zeker zullen er braamstruiken staan en kun je je fruithapje bij elkaar schrapen.

Na de caférust gaan de lopers op weg naar de Geeneindse Heide, die deel uitmaakt van de Stiphoutse bossen. Hier gaan beide afstanden uiteen. De langste afstand maakt een lus door de Stiphoutse bossen. Een afwisselend bosgebied met lariks, grove den en ook loofbos. Her en der treffen we open stukken hei. Er ligt een tiental vennetjes, sommige ervan zijn drooggevalen. Hierdoor kunnen we er doorheen lopen. Leuk! Eén van de vennen waar we langs lopen, luistert naar de bijzondere naam Schapengracht. Het is een langgerekt ven, een oorspronkelijke smeltwatergeul uit de ijstijd! Hier wordt hard gewerkt aan het herstel van de oevervegetatie, waardoor de oorspronkelijke flora en fauna weer kans krijgt om zich te ontwikkelen en dit is zichtbaar! Bij andere vennen, zoals het Langdaalven, het laagstgelegen ven in de Stiphoutse bossen, wordt gewerkt aan het herstel en beheer van de waterhuishouding.

Op een mooi plekje in dit bosgebied is de kleine post, speciaal voor de mensen die vandaag 35 km lopen. Na de pauze volgt opnieuw een stuk bos. Tussen de bomen vangen we een glimp op van de vele dure villa's die hier gebouwd zijn.

De 25 km loopt inmiddels ook over de hei. Deze zal al mooi paars aan het kleuren zijn! Hierna komen zij door het natuurgebiedje De Ruweeuwsels, eigendom van het Brabants Landschap. De Ruweeuwsels vormden in de Middeleeuwen de zuidwestelijke begrenzing van het domein Lieshout. Onder eeuwsel werd algemeen een laaggelegen, enigszins moerassig gebied verstaan, begroeid met kreupelhout, doornstruiken en hier en daar gras van slechte kwaliteit. Voor het laten weiden van rundvee was een eeuwsel ongeschikt, er werden voornamelijk schapen op gehouden. Toen door de schapenmest en het verwijderen van het struikgewas de kwaliteit van de eeuwsels verbeterde, kon er rundvee op gehouden worden.

In latere jaren werd het gebied geschikt gemaakt voor bosbouw. Het bestaat nu voornamelijk uit rijk loofhoutbos met enkele bosweides. Een prachtig, gevarieerd stuk natuur, waar we vandaag van mogen genieten.

Inmiddels is de 35 km de Stiphoutse bossen weer uit en komen zij samen met de 25 km. Beide afstanden lopen in de richting van het kanaal, gaan de brug over en treffen wat verderop de wandelaars van de 15 km. De route leidt hen langs een motorcrossgebied, over smalle paadjes en een stukje waterwingebied, om dan uit te komen bij de soeppost. Ondertussen zijn ook de wandelaars op de 20 km aangesloten. Bij de soeppost is de samenkomst met de 10 km, zodat alle wandelaars weer bij elkaar zijn.

We genieten van een kommetje zomersoep, maken een praatje met medewandelaars en gaan dan op pad voor het laatste gedeelte.

Zoals al aangekondigd is dit vandaag het Vresselse Bos. Maar eerst krijgen we nog mooie kilometers over graspaden en soms langs waterlopen.

Dan lopen we de bossen in. We slingeren over smalle bospaadjes, afgewisseld met brede zandwegen. Dan stappen we het asfalt weer op en zien we al snel de Vresselse Hut. We zijn aan het einde gekomen van drie mooie en afwisselende wandeldagen.

Het was genieten! Routebouwers en andere vrijwilligers, hartelijk dank!!

*-Myriam van den Berg-*



**Betonnen wand met nestholen voor oeverzwaluwen**



**Bij de tochten die door OLAT georganiseerd worden, wordt al rekening gehouden met de 'behoefte' van de wandelaars door het plaatsen van mobiele toiletten bij de rustposten op de route. Bij de wandelingen die plaatsvonden in coronatijd, met gesloten horeca, werden dan ook extra toiletten ingezet. Maar bij het op eigen gelegenheid wandelen, zoals we in deze periode vaak moesten doen, hebben veel mensen een probleem: waar kan ik naar de wc? Hier is nog werk aan de winkel en de Toiletalliantie zet zich daarvoor in.**

De Toiletalliantie is een samenwerkingsverband van dertien maatschappelijke organisaties die zich inzetten voor meer openbare en opengestelde, toegankelijke toiletten.

Deze organisaties zijn terug te vinden op <https://www.waarkaniknaardewc.nl/over-ons/>. Er zijn ook organisaties die de boodschap dat er meer toiletten nodig zijn ondersteunen en uitdragen, maar niet deelnemen in de Toiletalliantie, evenals zakelijke samenwerkingspartners die hen financieel of op andere wijze steunen.

Uit onderzoek van de Toiletalliantie blijkt dat er veel te weinig openbare en opengestelde toiletten zijn in Nederlandse natuur- en recreatiegebieden. Veel mensen kunnen daardoor niet onbezorgd genieten van de natuur. Na de eerdere toiletnorm voor stads- en dorpscentra en drukke voetgangersgebieden (om de 500 meter een toilet), lanceert de Toiletalliantie vandaag een toiletnorm voor natuur- en recreatiegebieden: om de 25 km een toilet langs fietspaden en om de 5 km langs wandelpaden.

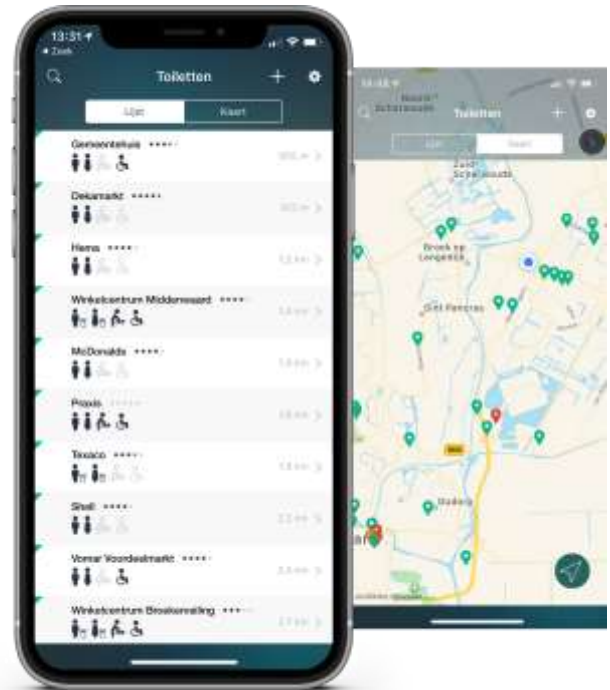
*"De afgelopen tijd hebben we massaal de natuur herontdekt. Veel nieuwe natuurgenieters zijn er toen achter gekomen wat we eigenlijk allang wisten: dat er bijna geen toiletten in het groen zijn. Dit belemmert mensen erop uit te trekken."*

*-Bernique Tool, directeur Maag Lever Darm Stichting-*

### Drukke in de natuur, maar tekort aan toiletten

Volgens het onderzoek, vandaag gepubliceerd via een whitepaper, zijn toiletten in natuurgebieden in het buitenland veel normaler. In Noord-Amerika, Australië en Nieuw-Zeeland, maar ook de Alpenlanden zijn recreanten al jaren gewend aan toiletten zonder waterspoeling.

Ook in Nederland zijn veel verschillende creatieve mogelijkheden, maar deze worden nauwelijks gebruikt; vooralsnog blijft het vooral bij het openstellen van toiletten in bezoekerscentra. Met alle problemen door vervuiling met papieren zakdoekjes en



vertrapte planten naast de paden van dien.

*"Met deze toiletnorm in de hand kunnen provincies, terreinbeheerders en recreatieschappen aan de slag. Zodat fietsers en wandelaars de zekerheid krijgen, dat ze elke één tot anderhalf uur een toilet tegenkomen", aldus Tool.*

### HogeNood-app

Steeds meer gemeenten maken afspraken met horeca, winkels en dienstverleners over het openstellen van toiletten voor passanten met hoge nood. Deze ondernemers geven dat vaak aan met een sticker op de deur en een vermelding in de HogeNood-app.

*"We zien nu gelukkig ook steeds meer overheden in het buitengebied deze afspraken maken. Zo zet Recreatieschap Noord-Holland nu veel toiletten in de app. Op de plekken waar geen horeca zit, kan je dan zo'n droogtoilet neerzetten. Als je dit vervolgens in de app zet dan kunnen recreanten het ook makkelijk vinden."*

*-Hjalmar Duif, woordvoerder van Hoge Nood-*

Bron: nieuwsartikel op [waarkaniknaardewc.nl](https://www.waarkaniknaardewc.nl) d.d. 27 mei 2021



Als WoD-commissie hadden we afgesproken dat we pas weer zouden gaan wandelen als we weer met 40 personen bij elkaar mochten komen. Na de versoepelingen van de regering (tot 30 personen) besloten wij om ons 'beleid' aan te passen naar dat aantal om zo toch weer iets te kunnen organiseren. Ook wij hadden daar behoefte aan, we lagen immers al stil sinds onze laatste wandeling op 6 oktober.

Op 22 mei kregen alle 'WoD-leden' een mail met daarin tekst en uitleg. Hierin stond wat de opzet van de wandeling van 1 juni zou zijn en dat men zich moest aanmelden. Men had de keuze uit 2 starttijden, te weten 09.30 uur en 10.00 uur, maximaal 30 personen per tijdslot. Per tijdslot zou er in 2 groepen van maximaal 15 personen gewandeld worden. Ook werd uitgelegd dat de 1e lus die gewandeld werd ca. 14 km zou zijn (op deze manier konden er ook wandelaars mee die nog niet zo ver zijn om de volle 20 km te wandelen) en uiteraard werd het startadres vermeld. Ook werd er gevraagd of iemand een groep wilde begeleiden en of ze wel of niet met GPS overweg konden.

Na deze mail stroomden de aanmeldingen binnen.

Dit werd allemaal verwerkt in een Excelbestand, zodat wij konden bijhouden of de groepen niet te groot werden, maar ook wie er een groep wilde begeleiden.

En dan is het 1 juni. Om 08.00 uur vertrek ik richting

de Spieringssluis bij Werkendam. Hoe dichterbij Waalwijk ik kom, hoe langer het gaat duren voordat ik op het startadres ga arriveren i.v.m. een ongeval op de A27 (ik zit in de groep van 09.30 uur). Dan besluit je maar om de alternatieve route te rijden (lees: ca. 20 minu-

ten door de polder) om zo toch ruim op tijd te arriveren. Op het parkeerterrein staan al diverse medewerkers, zij hebben de file gelukkig ook weten te omzeilen. Nadat iedereen voor de groep van 09.30 uur aanwezig is, houdt Myriam het welkomstpraatje en geeft daarna het woord aan Jago, de routebouwer. Hij vertelt iets over de geschiedenis van de Biesbosch, waarna wij op pad gaan. Wij lopen in één groep omdat er een paar wandelaars hebben afgezegd.

Vanaf het parkeerterrein gaan wij direct de natuur in en zien al vrij snel het eerste water. We kijken links, we kijken rechts en wat zien wij, water (het niveau is hier nog niet helemaal op peil) en dode bomen en we horen de vele vogels hun mooiste lied fluiten.

Op het moment dat wij links een weidegebied in gaan, komt de politie langsrijden; ze moeten iets verderop even stoppen omdat 3 koeien de weg blokkeren; erg grappig om dit te zien.

Wij vervolgen ons pad en zien veel ganzen op het land en in het water en iets verderop staat een kudde koeien. Zo nieuwsgierig als koeien zijn, blijven ze toch gewoon staan waar ze staan en kunnen wij er langs wandelen. Je merkt dat ze mensen gewend zijn.

Na een korte appelpauze wandelen wij weer over een van de vele metalen bruggetjes (zonder leuning). Deze verbinden de vele eilandjes zodat je een heel eind weg kan wandelen in dit mooie gebied. Wij zien nog meer dode bomen en veel water. In een van de vele wa-



tertjes zitten heel veel zwanen, ik heb er nog nooit zoveel bij elkaar gezien.

We komen aan bij een klein haventje waar we nogmaals een korte pauze nemen.

Het weer is ons goed gezind vandaag, de zon staat hoog aan de hemel, waardoor het allemaal nog mooier oogt.

We komen twee mannen tegen met grote camera's. Ze zijn daar om de vis- en/of de zeearend op de gevoelige plaat vast te leggen. Zij hebben hem al gespot, maar wij ... wij niet. Wij hebben het ook te druk met bijkletsen, om ons heen kijken en vele foto's maken. Een dag later hoor ik op het nieuws dat 's nachts het 2e ei van de visarend is uitgekomen en dat het 3e ei nog moet uitkomen.

We wandelen langs een griendkeet met de naam De Zwarte Keet. Dit was vroeger een hutje (gebouwd in 1912) voor de griendwerkers die in dit gebied aan het werk waren om wilgen aan te planten.

Na nog wat bruggetjes en veel water komen we weer uit bij het parkeerterrein waar we onze eigen meegebrachte lunch gaan nuttigen. Maar we worden uitgenodigd om langs de auto van Jago te lopen. Hij trakteert iedereen op een koek en een pakje drinken, erg attent van hem.

Na de lunch, die er na bijna 15 km bij iedereen wel heel goed in ging, vervolgen wij onze wandeldag. We komen aan bij de brug van de Spieringsluis die net op dat moment open gaat, zodat er een bootje door kan varen. We wandelen een gebied in waar - ook daar weer - de koeien ons verwelkomen.

Opnieuw lopen we tussen twee watertjes in over mooie paden in het groen. We wandelen door het kunstwerk 'Kunst in de Mist'. Iets later komen we uit bij het buitenmuseum van het Biesbosch Museum Eiland 'De Pannekoek'. Via een mooi pad met zowel links als rechts vele geknotte knotwilgen komen we aan de overzijde van het museum uit. Iets verderop zien we nog een kunstwerk, genaamd 'Wachten op het einde van de oorlog'.

En nu lopen we een heel mooi stukje natuur in. Een pad met wederom vele knotwilgen, alleen zijn deze niet geknot waardoor je grotendeels in de schaduw loopt.

Helaas komt aan al het moois ook een eind, zo ook aan deze eerste WoD-wandeldag in 2021. Weer aangekomen op het parkeerterrein spreekt Myriam haar dankwoordje uit richting Jago (die in de groep van 10.00 uur zit) waarna iedereen zijn eigen weg kiest. Pieter zal hem persoonlijk bedanken voor het aanbieden van deze mooie route.

Wat heb ik genoten van deze schitterende omgeving (ik was hier nog nooit geweest), de mooie route, het samenzijn met de medewandelaars, het prachtige weer en ..... tja wat nog meer. Het was gewoon GEWELDIG vandaag.

Op naar nog vele mooie WoD-wandelingen.

*-Ankie van Boxtel-*



## Eindelijk weer een clubreis!

Op 7 maart 2020 hadden wij onze laatste clubreis. Wie toen had gezegd dat we tot 26 juni 2021 moesten wachten voor een volgende clubreis zou voor gek worden verklaard. Inmiddels weten we wel beter en mogen we ons gelukkig prijzen dat we vandaag weer een clubreis hebben. Het alternatieve neem ik graag voor lief.

Ik heb met IJbert afgesproken om vandaag 27 km te wandelen en met het openbaar vervoer naar Gulpen te reizen. Na afloop van de wandeling drinken we graag een trappistje en omdat je op één been niet kunt lopen, worden dat er altijd twee. Autorijden is dan niet meer verstandig en dan is het OV een prima alternatief.

Deze clubreis begint voor mij zoals iedere clubreis: om zeven uur met de fiets naar CS Eindhoven. Vandaag niet om half acht in de bus van OLAT, maar in de Intercity naar Maastricht, met direct aansluitend de bus naar Gulpen, waar we iets

na negen uur op de Markt arriveren. We horen van Ad dat het merendeel van de 63 deelnemers al gestart is met de wandeling. Na de hartelijke en enthousiaste begroeting met Pierre nemen we eerst een kop koffie alvorens aan de 27 km te beginnen.

Tijdens onze koffie schuift Maria met enkele wandelaars aan op het terras. Coby is er vandaag vanwege persoonlijke omstandigheden helaas niet bij. Wij vragen Maria om Coby veel sterkte te wensen namens ons.

Als we om half tien aan de wandeling beginnen schijnt de zon al volop. Zoals te doen gebruikelijk lopen we in eerste instantie in de verkeerde richting, maar we herpakken ons snel en 15 minuten later genieten we van het eerste panoramische uitzicht op de route.

Omdat de route niet gemarkeerd is, moeten we voortdurend bij de les blijven. Met de beschrijving en de gps blijven we de rest van de dag keurig op het juiste pad, dat is bij andere clubreizen wel eens anders. Onderweg worden we nog aangesproken door een clubje mtb-dames uit Zaanstad, ze vragen of wij de route weten. Tijdens het uitzoeken komen ze zelf tot de ontdekking dat ze op een blauwe route zitten terwijl dit zwart moet zijn en ze maken rechtsomkeert. Gelukkig maar, want wij hadden ze ongetwijfeld de verkeerde richting in gestuurd.

Omdat we de afgelopen weken al enkele etappes van het Brabants Kloosterpad hebben gewandeld, gaat het wandelen ons gemakkelijk af en kunnen we na ruim tweeënhalve uur in Schin op Geul de route verlaten voor een kop soep en een trappist. Brasserie De Kleine Koning is nog gesloten, maar Café A ge Pannes heeft nog plaats voor twee wandelaars. Hier treffen we van OLAT Tiny uit Mariahout die, met nog twee wandelaars van OLAT, bijna klaar is met de lunchpauze. We wisselen uit hoe fijn we het vinden om elkaar na zo'n lange tijd weer te ontmoeten en hoe geweldig mooi de route van vandaag is.

In het café hebben we de keuze uit prei-, wortel- of tomatensoep; dan toch maar de tomatensoep met een glaasje cola voor de dorst en een trappist voor de lekker.



Iets na enen maken we ons op voor de laatste twaalf kilometer. Ook dit stuk blijkt weer zéér de moeite waard te zijn met mooie vergezichten, bospaadjes, veldweggetjes enz. Onderweg lopen we steeds vaker op met medewandelaars van OLAT, wat telkens een hartelijke begroeting oplevert. Iets voor de soeppost passeren we nog een driesprong met een mooie boom die veel schaduw biedt, waaronder diverse wielrenners de verkoeling zoeken. De zon laat zich vandaag van de beste kant zien en de schaduw is méér dan welkom. Eén wielrenner staat wat te prutsen aan zijn achterwiel en verzucht dat hij waarschijnlijk te zwaar is geworden, waardoor er spaken uit zijn achterwiel krom zijn getrokken. Als gevolg hiervan loopt zijn achterband vast op de remmen. Na enkele nutteloze tips onzerzijds vervolgen wij de route naar de soeppost, waar zoals altijd een gezellige drukte heerst. Pierre heeft weer zijn best gedaan met een heerlijke groentesoep en voor de liefhebber brood met kruidenboter. Vanaf hier is het nog zo'n vier kilometer tot het centrum van Gulpen.

Ook het laatste stuk langs de Geul is weer zéér de moeite waard. Onderweg passeren we wederom verschillende OLAT-lopers. Het inhalen is geen streven op zich; ons tempo ligt gewoon iets hoger. Om half vier arriveren we in een bomvol centrum van Gulpen, waar we toch vrij snel nog een tafel voor twee vinden. We beginnen met een halve liter pils om het vochttekort aan te vullen.




Zoals iedere wandeling hebben we ook vandaag te weinig gedronken. Ondertussen komen ook de overige wandelaars van OLAT het centrum van Gulpen binnengewandeld om een welverdiend plekje op het terras te zoeken.

De clubreis van vandaag smaakt naar meer. Hopelijk is dit het begin van een normaal wandelseizoen en kunnen we op 11 september met de grote bus naar Kornelimunster.

Complimenten aan OLAT voor deze mooie clubreis en tot een volgende keer.

*-Jos Raaijmakers-*



## Van Poeldonk naar Vorstenbosch

**Maarten, mijn maat, en ik besluiten om vandaag etappe 5 van het Hertogenpad te lopen, van de Poeldonk in Den Dungen naar Vorstenbosch.**

**O.a. langs het riviertje de Aa, naar kasteel Heeswijk, met onderweg geuren en kleuren van bloemen, planten en vogels.**

Het belooft vandaag een mooie dag te worden. Bewolkt, maar geen regen. Een aangename temperatuur.

Ik ontmoet Maarten bij de parkeerplaats aan het Meester Loeffenplein in Vorstenbosch. Daar laat Maarten zijn auto staan en rijden we met die van mij naar het beginpunt van de route: de parkeerplaats bij de Dungense Brug aan de Poeldonk. Het is een ritje van zo'n 20 minuten.

Rugzakjes mee met voldoende drinken en wat te eten. Voor de zekerheid toch maar een licht regenjasje in mijn rugzak gestopt. De route is uitgezet met de bekende wit-rode bordjes en ik heb de GPS-trail gedownload van iemand die de route gelopen heeft. We gaan op pad.

De Dungense brug over, best wel druk verkeer daar, dan naar de rotonde. Geen voetpad, maar aan de rechterkant ligt een fietspad. De bermen langs de weg staan hier volop in bloei, met een hoofdrol voor de klapprozen. Bij de rotonde rechtsaf het Maximakanaal over en dan volgen we een stukje de Beusingedijk.

Wij gaan de Aa over en dan meteen rechtsaf. We lopen over een dijkje dat het water tegen moet houden bij overstroming.

Het beekje de Aa mag hier zijn natuurlijke loop volgen en langs het water zien we volop begroeiing in het stroomgebied. Aan de linkerkant groeit in de berm een paarse bloemenpracht en daar weer achter liggen akkers. Gierende zwaluwen scheren laag over de akkers, over het dijkje heen, naar het water. Een mooi gezicht.

We worden begroet door tegemoetkomende fietsers. Op de rivier peddelen kanoërs en sup-boarders. We slaan linksaf richting Berlicum. De geur van vers gemaaid gras komt ons tegemoet. Het is groeizaam weer en in de tuinen worden gazons gemaaid.

De route voert ons weer richting de Aa en kruist dan een talud van een brug die over de Aa en de Zuid-Willemsvaart gaat. Dit is een verharde weg. Niet aantrekkelijk om te lopen.

De GPS-route die ik heb gedownload wijkt af van de officiële route en gaat onder de brug door.

We zien in de vegetatie een olifantenpaadje naar de brug toe gaan. We nemen het olifantenpaadje, volgen het onder de brug door en we komen aan de andere kant weer uit op de dijk langs de Aa. Wel moeten we oppassen dat we hier niet in de koeienvlaaien trappen. We lopen zo'n honderd meter over de dijk, gaan dan linksaf door een houten poortje. We zijn weer op de route.

Op de kruising Westebroek-Hersend staat een tegen vandalisme bestendige picknicktafel. We stoppen even om wat te drinken en gaan dan het Hersend af. We zien kastjes aan de bomen hangen. Ze lijken op vogelkastjes, maar zien er wat vreemd uit. Het blijken vleermuiskastjes te zijn. Die hadden wij nog nooit gezien.

Als we dan weer een bruggetje over het water zijn gepasseerd, volgt een pad met volop vegetatie in een nat en moerassig gebied. Het verhoogde pad waarover wij lopen is echter zanderig en op het zand zitten grote libellen zich te warmen. Ze vliegen op als wij eraan komen.





Via een hekje kunnen wij door de begroeiing naar het water toe.

Wij hebben tijd en nemen de tijd. Hier staat volop riet. Aan de overkant staan wat koeien aan de rand van het water. Een idyllisch plekje. Maarten vouwt een bootje van het riet en laat het door de stroom van het water meevoeren. We volgen het bootje tot we het niet meer zien en lopen dan terug naar het zandpad. Weer op het pad controleren wij onze benen op teken.

Wij ruiken de zoete geur van bloeiende struiken. Het is een wilde rozensoort. Het trekt allerlei insecten aan. Verderop staan bloeiende bramen. Ze zitten vol met vlinders en libellen. Het lukt mij om een ietwat gehavend zandoogje te fotograferen en een klein oranje vlindertje. Een dikkopje.

We naderen landgoed Seldensate. Een boomklevertje klimt langs de stam van een eeuwenoude eik omhoog om insecten uit de schors te pikken. Dan zijn we bij de ruïne. We lopen over wat eens het hoofgebouw van het landgoed is geweest. De gracht is gebleven. Een spitsmuisje schiet weg de struiken in.

In het gerenoveerde poortwachtershuis is een bijenhoudersvereniging gevestigd.

Als we verder wandelen zien we een fruitkweker, waar de kasten met bijenvolken langs de boomgaard staan.

Het pad voert een stukje langs de N279. Het geluid van het verkeer is niet fijn, maar we zien de uitkijktoren al in de verte, daar moeten we linksaf.

In de berm groeit een grote gele teunisbloem. Onder de uitkijktoren zit een familie te picknicken. Wij klimmen de toren in voor het uitzicht.

Weer beneden gekomen gaan we linksaf, het water over en we volgen lanen van oude eiken naar Kasteel Heeswijk toe.

We gaan door de smeedijzeren poort. En als we dan toch bij het kasteel zijn, zoeken we het terras



*Ruïne Seldensate*

van Bij de Barones op om te lunchen. We mógen weer na de lockdown.

Wij blijven te lang zitten op het terras. Met enige moeite komen we weer in beweging.

Op de Kersouwelaan zien we wilde kamperfoelie langs de weg. We stoppen even en ik hoor ineens hard gekwieeiet. Ik draai me om en spot in de akker een kievit. Het is onmiskenbaar een kievit met dat pluimpje op zijn kop. We blijven een tijdje staan kijken. Blij dat we deze vogel gezien hebben.

We gaan over de brug de Leigraaf over en dan rechts het bos in. We volgen het bospad tot we op een kruising van bospaden staan. We zien geen rood-wit gestreepte bordjes meer, maar de GPS geeft uitkomst en we zijn alweer snel op de route. We slaan rechtsaf en lopen de Heibloemsedijk Heeswijk af tot aan een alpacaboerderij.

Ze hebben zo'n leuke kop, die alpaca's.

We draaien van de weg af en gaan weer het bos in. Ik hoor allerlei zangvogeltjes, maar vóór ik ze zie, zijn ze alweer weg. Alleen een Vlaamse gaai, met van die blauwe veertjes aan de zijkant, die blijft wat langer zitten voor hij wegvliegt.

We komen uit bij vakantiepark De Wildhorst. Het terras wordt vandaag goed bezocht, maar wij lopen door, om het vakantiepark heen, richting Vorstenbosch. We passe-

ren verschillende boerderijen. Nog een stukje door het bos heen.

Langs het pad staat vingerhoedskruid van wel twee meter hoog. Snel doorlopen hier. Er zitten muggen.

Het laatste stuk van de route is een landweg. Inmiddels voelen wij onze benen. Dan buigen wij af naar Vorstenbosch tot we weer op de parkeerplaats staan.

We hebben 22 kilometer gelopen. Met mijn auto rijden wij naar Den Dungen, waar die van Maarten staat, aan het beginpunt. Dan naar huis, we eten iets makkelijk en dan met de beentjes omhoog op de bank.

Het was een mooie tocht.

*-Marjon Peeters en Maarten-*





## 37e OLAT WANDELDAGEN

De 37e Internationale OLAT Wandeldagen worden gehouden te Sint-Oedenrode op 6, 7 en 8 augustus 2021.

Vanuit De Vresselse Hut, gelegen in Nationaal Landschap Het Groene Woud, worden dagelijks wandelroutes uitgezet in het mooie meanderende Dommeldal en langs akkers en weilanden door het fraaie populierenlandschap waar deze streek zo om bekend is. De omgeving kent verder prachtige natuurgebieden met loof- en naaldbossen, vennen en mooie kleine heidevelden waaraan dit deel van Oost-Brabant zo rijk is. We denken daarbij aan de Vresselse Bossen, Hazenputten, Moerkuilen, Mosbulten, Scheeken, Geelders en Oud Meer. De routes voeren dit jaar afwisselend in de richting van Son, Eerde en Gerwen.

De wandelaar kan dagelijks kiezen uit vijf afstanden en men heeft de vrijheid om een, twee of alle drie de dagen deel te nemen.

Onderweg zijn meerdere wagen- en horecarusten gepland.

**Datum:** 6, 7 en 8 augustus

**Startplaats:** Natuurpoort De Vresselse Hut  
Vresselseweg 33, 5491 PA Nijnsel

**Starttijden:**

35 km	07:00 - 10:00 uur
25 km	07:00 - 11:00 uur
20 km	07.00 - 11.30 uur
15 km	07:00 - 12:00 uur
10 km	07.00 - 12.00 uur

### Inschrijven:

IN-SCHRIJF GELD	vooraf online inschrijven t/m 4/8			inschrijvingen op startbureau		
	OLAT-lid	bonds-lid	overig	OLAT-lid	bonds-lid	overig
3 dagen	€6,50	€7,50	€8,50	€8,00	€9,00	€10,00
2 dagen	€4,00	€5,00	€6,00	€5,00	€6,00	€7,00
1 dag	€1,50	€2,50	€3,50	€2,00	€3,00	€4,00

Vooraf inschrijven kan online op de website

[www.olat.nl/actuele-inschrijvingen](http://www.olat.nl/actuele-inschrijvingen)

Voor informatie kun je ook terecht bij het secretariaat van de OWD:

Mia Dielesen, 06-44756978

[olat-wandeldagen@olat.nl](mailto:olat-wandeldagen@olat.nl)

### Overnachten:

Kamperen met camper, caravan of tent is niet meer mogelijk op het terrein van De Vresselse Hut. In de nabije omgeving zijn voldoende campings te vinden en ook B&B's.

**Consumptiemunten** voor de wagenrusten zijn te koop bij het startbureau.



## WANDELEN OP DINSDAG

Op dinsdag om de 14 dagen wandelt een groep enthousiaste OLAT-leden een route van ongeveer 20 km in de mooie natuur van de Kempen, de Meierij, de Peel en soms in het grensgebied met Limburg.

De start is stipt om 10.00 uur\*). Het startadres is al eerder open voor een kopje koffie of thee. De lunchpauze is over het algemeen ook in een horecagelegenheid. Soms mogen we er ons eigen brood opeten. Zo niet, dan is onderweg een pauze voor dit doel. Omstreeks 15.30 uur zijn we terug op het startadres.

Deelname staat open voor alle OLAT-leden. Er zijn geen kosten aan verbonden, uitgezonderd de consumpties die je gebruikt.

Ben je geen lid en wil je een keer meelopen, dan ben je van harte welkom. Het is wel gebruikelijk dat je na 2x lid wordt van OLAT.

Deelname is voor eigen risico; aan- of afmelden is niet nodig. Er mogen geen honden meelopen.

### Informatie:

Voor nadere informatie: [www.olat.nl](http://www.olat.nl) of via onderstaande commissieleden:

Myriam van den Berg (coörd.)	06-11838445
Ankie van Boxtel (lid)	06-27237862
Pieter van Doorn (lid)	06-52373639
Laurens van Hulsel (lid)	06-48270538
Ton Vissers (lid)	06-82829181

Algemeen e-mailadres Wandelen op Dinsdag:  
[wod@olat.nl](mailto:wod@olat.nl)

### \*) NIEUWS

De commissie heeft besloten om door te gaan met Wandelen op Dinsdag in coronatijd en volgt hierbij de RIVM-richtlijnen.

Het kan zijn dat de organisatie van de wandelingen daardoor aangepast wordt en er andere afspraken gelden. Er zal o.a. geen gebruik van horecagelegenheden gemaakt worden en wandelen we in groepjes van ongeveer 15 personen.

De deelnemers van WoD hebben uitgebreide informatie ontvangen.

We zijn blij dat we toch een formule gevonden hebben om in deze coronatijd door te kunnen gaan met Wandelen op Dinsdag.

De agenda voor de komende periode vindt u op <https://www.olat.nl/wandelen-op-dinsdag>



# Gezocht: Vrijwilligers



In het najaar staan er twee grote wandelactiviteiten op de LPS-kalender van OLAT: het Internationaal Wandelevenement en de Nacht van OLAT.

**De LPS is op zoek naar vrijwilligers die willen meehelpen bij de verzorging bij het IWE en/of de NvO.**

Eerst de data en een korte toelichting.



**Het Internationaal Wandelevenement (IWE) vindt dit jaar plaats op zaterdag 9 en zondag 10 oktober bij AV Weert.**

Het ene jaar organiseert OLAT dit evenement, het andere jaar doet RWV uit Rotterdam dat. Normaal gesproken is dit in het pinksterweekend, maar vanwege corona is het uitgesteld naar 9 en 10 oktober.

Bij het IWE krijgen wandelaars de mogelijkheid om Centurion (160 km in 24 uur) of Kennedyvriend (80 km in 12 uur) te worden.

Het IWE begint op zaterdag 9 oktober om 12.00 uur en eindigt op zondag 10 oktober om 12.00 uur.

We zoeken mensen voor:

Zaterdag 9 oktober	van 12.00 uur - +/- 20.00
Zaterdag 9 oktober	van 20.00 uur - zondag 07.00 uur
Zondag 10 oktober	van 07.00 uur tot 14.00 uur



**Op 5 en 6 november wordt de Nacht van OLAT (NvO) georganiseerd vanuit sporthal De Braken in Boxtel.**

Wandelaars kunnen inschrijven voor een tocht van 110 km of een Kennedymars (80 km).

De 110 km start op zaterdag om vrijdag 5 november om 20.00 uur, de Kennedymars om 23.00 uur. Op zaterdag 6 november moet iedereen om 19.00 uur binnen zijn.

We zoeken mensen voor:

Vrijdagavond + nacht van vrijdag 5 november 19.00 uur – zondag 09.00 uur  
Zaterdag 6 november van 06.00 – 18.00 uur.



Wat krijgt u ervoor terug?

- Een gezellig team
- Vele blije en dankbare wandelaars
- Een unieke ervaring



Altijd al gedacht: "Ik wil best eens helpen bij OLAT?" Grijp dan nu uw kans. Stuur a.u.b. een mailtje naar [gerdwoestenberg@hotmail.com](mailto:gerdwoestenberg@hotmail.com)

Alle hulp is welkom, dus meld je aan, ook als je slechts één of twee dagdelen kunt komen. Heb je wensen over je inzet, bijv. over tijden, laat het ons weten. Daar kunnen we rekening mee houden.

Voor algemene informatie:

Frank Marchand  
06 53756099 of [f.marchand@home.nl](mailto:f.marchand@home.nl)

Voor vragen over de verzorging:

Esther van de Velden  
06 42831992 of [esther@emailt.nl](mailto:esther@emailt.nl)

Voor vragen over de route:

Rob van Stuivenberg  
06 13017236 of [r.stuivenberg@olat.nl](mailto:r.stuivenberg@olat.nl)



## LPS: AGENDA, STAND CLUBKAMPIOENSCHAP EN NIEUWS

### AGENDA CLUBKAMPIOENSCHAP JULI/AUGUSTUS/SEPTEMBER

Datum	Plaats	Organisatie	Afstand	Start	Punten	Bonus
Het OLAT Internationaal Wandelevenement is verplaatst naar 9 oktober 2021						
3 juli t/m 12 juli	Someren Kennedy Challenge Goud virtueel - 80 km in 20 uur - 360 punten					
7 aug	Kennedymars NL Zomereditie Stg 40 mijl - virtueel 80 km - 05.30 -08.30 - 360 punten					
13-aug	Klarenbeek	Sportclub Klarenbeek	110-80-60 km	15.30 - 22.00	500-360-250	
15 t/m 26 aug	Stg Je Grenzen Verleggen - virtueel 110 en 80 km - 500 en 360 punten					
27-aug	Wouterswoude	Kennedymars Friesland	80 km	22.00	360	
3-sep	Bedum	Walfridus Kennedymars	80 km	23.00	360	
4-sep	Loon op Zand	Hart van Brabant	15 uur > 95 km	21.00	500	schema
4-sep	Loon op Zand	HvB, Kennedymars	80 km	21.00	360	schema 13 uur
10-sep	Rijsbergen	Kennedymars	80 km	22.00	360	

Op de website van OLAT staat een kalender die steeds aangepast wordt. Houd deze website in de gaten voor het laatste nieuws.

### STAND CLUBCOMPETITIE PER 1 JULI

1	1	Jan Dinnissen	2220	5	M	12	8	René Suppers	1080	3	M
1	1	Rageni Goeptar-Sewnarain	2220	5	V	15	11	Johan Rommers	720	2	M
1	1	Anita Pepers	2220	5	V	15	5	Petra Rommers	720	2	V
4	2	Adriaan van den Dool	1800	5	M	17	12	Jan Willem Vogels	500	1	M
4	2	Rino Hamelink	1800	5	M	18	13	Paul Jansen	416	1	M
4	2	David Vos	1800	5	M	19	14	Remy van den Brand	360	1	M
7	3	Jacqueline van Dronghelen	1440	4	V	19	6	Wilke van Gorp-Steenbakkers	360	1	V
7	5	Hans van Heeswijk	1440	4	M	19	14	Marco van Heel	360	1	M
7	3	Marleen Ramakers	1440	4	V	19	14	Frank Marchand	360	1	M
10	6	Ad Bijnen	1328	5	M	19	14	Adrie Ros	360	1	M
11	7	Arie Kandelaars	1220	3	M	19	14	Marcel van Tulden	360	1	M
12	8	Patrick Nijssen	1080	3	M	19	14	Peter Verbaarschot	360	1	M
12	8	Rob van Stuivenberg	1080	3	M	26	20	Erik Dikken	40	1	M



## LEDENADMINISTRATIE

Jet Dreesen  
Groot Paradijs 29  
5611 KA Eindhoven  
040-2903060 [leden@olat.nl](mailto:leden@olat.nl)

*Alle wijzigingen rechtstreeks doorgeven aan de ledenadministratie. Het lidmaatschap gaat pas in als de verschuldigde bedragen zijn ontvangen.*

*Om in aanmerking te komen voor korting op het inschrijfgeld bij OLAT-tochten is het noodzakelijk uw ledenpas te tonen bij de inschrijving.*

### AANMELDINGEN

Mevr. Dorien Brans, *Son en Breugel*  
Mevr. Kitty Buijtenweg, *Eindhoven*  
Dhr. Jeroen Berghuis, *Best*  
Mevr. Lene Frandsen, *Eindhoven*

### IN MEMORIAM

Wij ontvingen half juni het bericht dat **Theo Bouwmans** uit Weert is overleden.

Theo was jarenlang actief in de commissie Clubreizen en zijn vrouw Lies verzorgde daarbij enige tijd de soep-post.

Theo was al enkele jaren geen OLAT-lid meer gezien zijn ziekte en leeftijd. Theo was drager van de OLAT Speld van Verdienste.

Dat hij ruste in vrede.



## ONZE JARIGEN

De volgende personen willen wij feliciteren met hun verjaardag. Wij hopen dat zij deze dag in goede gezondheid kunnen vieren.

### JULI

16	Piet van der Zande	Heeze
17	Ardie van Bakel	Sint-Oedenrode
17	Annie Janssen	Neerkant
17	Hans de Vries	Eindhoven
18	Pascal Voulon	Amersfoort
19	Marion Rovers	Heesch
19	Riekie van Schijndel	Sint-Oedenrode
19	Fons van de Spijker	Boxtel
20	Roelof Otten	Hoogeveen
20	Theo Peeters	Heerlen
20	Jan Vogelsangs	Deurne
21	John van Loenhout	Nijmegen
21	Lyda van Royen	Son en Breugel
22	Ron Klaassen	Nuenen
23	Peter Verdonschot	Eindhoven
23	Jan Verschuren	Hank
24	Albert Grin	Oostzaan
24	Hannie van Grinsven	Sint-Oedenrode
24	Anja van Kempen	Sint-Oedenrode
24	Peter van de Ven	Eindhoven
24	Bernadette van Vugt	Liempde
24	Christ van der Weide	Eindhoven
25	Ben Duin	Nijmegen
26	Remy van den Brand	Schijndel
26	Jenny van Genugten	Sint-Oedenrode
26	Karin Klomp-van Leuken	Someren
26	Flip Kok	Maastricht
26	Bert van Schaijk	Geldrop
26	Irma van der Zande	Heeze
27	Rini van der Heijden	Sint-Oedenrode
27	Mieke van de Meugheuvel-Weijers	Sint-Oedenrode
28	Stephan van Heesch	Sint-Oedenrode
28	Gerdy Klerks - de Poorter	Hilvarenbeek
28	Jo Lepoutre	Geffen
28	Adriaan Rijkers	Landhorst
28	Ben Snijders	Helmond
29	Wilke van Gulp-Steenbakkers	Mariahout
29	Fleur Hamelink	Best
29	Huub Verheijen	Wijchen
30	Annie van den Elzen	Erp
30	Hans Geboers	Sint-Oedenrode
30	Ineke van Lieshout	Schijndel
31	Anja Brederveld-de Boer	Eindhoven
31	Peter van der Meijs	Eindhoven

### AUGUSTUS

1	Ton Coppens	Eindhoven
1	Anne Hartland-Verheggen	Milheeze
2	Trudy van der Hagen	Sint-Oedenrode
2	Mieke van Happen	Soerendonk
3	Ton Lunenburg	Sint-Oedenrode
3	Wilhelmien van Roon-vd Rijt	Eindhoven
4	Lucas van Dongen	Tilburg
4	Anita Pepers	Veghel
5	Ger van Heesch	Oirschot
5	Rudolf van Rooij	Eindhoven
5	Karien van de Ven	Oirschot
6	Alex van den Heuvel	Veldhoven
6	Maarten Oppers	Oirschot
6	Hans Ruijs	Erp
6	Martien van de Ven	Schijndel
7	Piet van Berkel	Sint-Oedenrode
7	Tommy Hermans	Bladel
7	Pia Heupink-Bouwens	Lieshout
7	Ben Pauw	Heeze
8	Anny van den Broek-van Dooren	Venhorst
8	Ernst - Jan van Eck	Rotterdam
8	Evelien Ross	Schijndel
9	Marion van Hoef-Amsterdam	Vierpolders
9	Yvonne van Vugt	Eindhoven
10	Piet Haverkort	Beek en Donk
10	Jan Vlemminx	Oirschot
11	Sjaan Verbakel-vd Tillaer	Erp
13	Lies Markus	Sint-Oedenrode
14	Myriam van den Berg	Nuland
14	Nel Eisberg	Ermelo
14	Miranda Vossen-Kursten	Budel
15	Robert van Aggelen	Deurne
15	IJbert van Heugten	Helmond
15	Ger Naber	Eindhoven
15	Jan van de Sande	Boxtel
15	Tomas Veerman	Huizen
16	Marlies van der Biezen-van	Rosmalen
16	Herman Coenjaarts	Eindhoven
16	Andre Liebregts	Tilburg
17	Francien Hink	Eindhoven
17	Leo de Kruijk	Lexmond
18	Tiny Bakker-Schokker	Rijpwetering
18	Elly Habraken	Zeeland
18	Karel Lutke Schipholt	Helmond
18	Toon van de Ven	Sint-Oedenrode



## ONZE JARIGEN (vervolg)

### AUGUSTUS

19	Martien Habraken	Sint-Oedenrode
19	Pedro van Helvoort	Nuenen
19	Ad van Rooij	Sint-Oedenrode
19	Sjan van Roosmalen	Sint-Oedenrode
19	Bert Westerveld	Luyksgestel
19	Bertina Wouters	Valkenswaard
20	Wim van den Biggelaar	Best
20	Ted de Koning	Tholen
20	Annie Verbakel	Erp
20	Kees van Vessem	Eindhoven
20	Marianne van de Wiel	Oisterwijk
21	Henri Gerrits	Sint-Michielsgestel
21	Helen van Nunen	Zeist
21	Bert van Rooij	Geldrop
21	Jolanda Verhoeven-van Dijk	Sint-Oedenrode
22	Mirjam Koppelman	Erp
24	Maria van Hal-de Wilt	Schijndel
24	Theo Vermeulen	Veldhoven
25	Henriette Lodewijks	Eindhoven
25	Maria Spaan	Beek en Donk
25	Marian van Zon	Vught
26	Nettie Berkers	Ysselsteyn
26	Marco van Heel	Helmond
26	Gerda van Hees	Maarheeze
26	Jose Houtappels	Eindhoven
26	Klaartje Peeters-vd Velden	Sint-Oedenrode
26	Marie-Jose van de Ven	Sint-Oedenrode
27	Jan de Poorter	Veghel
27	Jeanne van Roosmalen	Son en Breugel
28	Monique Jacobs	Sterksel
28	Mia van Rooij	Nuland
28	José Vermeer-Nooyens	Diessen
28	Sandra Wijlaars-Dankers	Helmond
29	Godelieve van Heeswijk-van Dommelen	Uden
29	Maria Jennissen	Son en Breugel
30	Jolanda van Leuken	Schajjk
30	An Reinders	Someren
30	Regine Uitenhoven-Jonkers	Helmond
30	Martien Verbakel	Erp
31	Keetje Sars	Eindhoven

### SEPTEMBER

1	Karel Smetsers	Eindhoven
2	Jos Deenen	Oost West en Mid-
2	Marion Korsten	Schijndel
3	Anja van Gemert	Vught
3	Janneke Goets	Berghem
3	Peter van de Laar	Sint-Oedenrode
3	Nelly Leijgraaf-Mols	Veldhoven
4	Ans van den Broek	Gemonde
4	Mat Crijns	Heeze
4	Nellie van den Meijdenberg	Diessen
4	Trudy Toonen-Thijssen	Langenboom
4	Truus van Vessem	Eindhoven
4	Harry de Vries	Nieuwegein
5	Hanneke Kempes	Liempde
5	Yvon Staal	Eindhoven
5	Joke Vlemminx-van Lieshout	Oirschot
6	Jo van Heeswijk	Uden
6	Gerard den Hertog	Vianen
6	Gerrit Janssen	Veghel
7	Gertrude Achterberg	Zwartsluis
7	Jessica Hoevenaars	Venhorst
7	Johan van de Hoogenhoff	Helmond
7	Co Tops	Geldrop
8	Francien van Heesch-	Oirschot
8	Johanna van de Wouw	Diessen
9	Tonny Faasen	Helmond
9	Wim van Gemert	Eindhoven
9	Rino Hamelink	Best
9	Adrie Thijssen	Sint-Oedenrode
10	Jan Kroon	Houten
11	Ria Verboort	Sint-Oedenrode
12	Annie van Doorn	Someren
12	Laurens van Hulsel	Westerhoven
12	David Vos	Lopik
12	Lies Wesseling	Berlicum
13	Arie Boer	Giessenburg
14	Sytse van der Haring	Moergestel
14	Nanda Wijnen	Geldrop
15	Anita van Hout	Eindhoven

# WANDEL SPECIALIST



- Altijd 10% met klantenkaartsysteem
- Gratis parkeren voor de deur
- Persoonlijke en deskundige bediening
- Vertrouwd adres sinds 1947



**ADVENTURE STORE**  
SPORT & OUTDOOR



OFFICIEEL PARTNER VAN  
**OUTDOORSPECIALIST.NL**

Kastanjehoutstraat 3, Helmond 0492-523668. Kijk ook op [www.adventurestore.nl](http://www.adventurestore.nl)

\*Niet in combinatie met spaansysteem en actie.



[www.kroegske.nl](http://www.kroegske.nl)

## Een gepast dagje uit voor ieder gezelschap!

Nederland gaat steeds verder open en dat is goed nieuws! We mogen weer lekker uiteten, een leuke activiteit plannen en onze collega's fysiek ontmoeten. En laten wij daar nu de ideale locatie voor hebben!

Op onze locatie is het mogelijk om te genieten van een borrel, lunch of diner. Daarnaast kan je dit combineren met een leuke activiteit zoals E-Choppers, Lowriders, Pitch&Putt Golf of voetgolf. Kom je met het bedrijf? Wat gezellig! Naast het organiseren van een bedrijfsuitje of teambuilding is het bij ons ook mogelijk om te vergaderen in het zalencentrum.

Meer informatie? Stuur dan een mailtje naar [dorien@stapperij.nl](mailto:dorien@stapperij.nl)

Dinercafé 't Kroegske

Spoordonkseweg 80  
5688 KE Oirschot  
[www.kroegske.nl](http://www.kroegske.nl)

0499 - 57 36 71